

Breitbandportal Bayern

Stadt Amorbach

Übersicht über die derzeitige Breitband-Nutzung und gemeldeten Bedarf

Erstellt am: 19.03.2010

Zuständig als Breitbandpate

Kerstin Armstroff-Poppe

Mail: kerstin.armstroff-poppe@stadt-amorbach.de

Tel: 09373-20924

Kellereigasse 1

63916 Amorbach

Übersicht Stadt Amorbach

Nutzer	Meldungen	Unterversorgt (<1 MBit)	Erhöhter Bedarf
Unternehmen	13	6	10
Landwirtschaftliche Betriebe	1	0	1
Öffentliche Einrichtungen	0	0	0
Haushalte	135	62	0

Derzeitige Technologie (Mehrfachnennung möglich)	Meldungen	
Telefon-Modem:	16	
ISDN	24	
DSL	76	unter 0,5: 0 0,5 bis 1: 11 1 bis 3: 23 3 bis 6: 31 6 bis 10: 0 über 10: 11
WLAN	8	
WiMAX	0	
GSM/UMTS	6	
Kabel	0	
Satellit	2	

Standleitung	0	unter 0,5: 0 0,5 bis 1: 0 1 bis 3: 0 3 bis 6: 0 6 bis 10: 0 über 10: 0
Sonstiges	0	unter 0,5: 0 0,5 bis 1: 0 1 bis 3: 0 3 bis 6: 0 6 bis 10: 0 über 10: 0
Kein Internet	18	

Übersicht der Stadtteile Amorbach

- Amorbach
- Amorsbrunn
- Beuchen
- Boxbrunn i.Odenwald
- Neidhof
- Neudorf
- Otterbach
- Pulvermühle
- Reichartshausen
- Schaffhof
- Walkmühle

Stadtteil Amorbach

Nutzer	Meldungen	Unterversorgt (<1 MBit)	Erhöhter Bedarf
Unternehmen	5	1	5
Landwirtschaftliche Betriebe	0	0	0
Öffentliche Einrichtungen	0	0	0
Haushalte	94	28	0

Derzeitige Technologie (Mehrfachnennung möglich)	Meldungen	
Telefon-Modem:	6	
ISDN	8	
DSL	63	unter 0,5: 0 0,5 bis 1: 2 1 bis 3: 20 3 bis 6: 30 6 bis 10: 0 über 10: 11
WLAN	6	
WiMAX	0	
GSM/UMTS	2	
Kabel	0	
Satellit	1	
Standleitung	0	unter 0,5: 0 0,5 bis 1: 0 1 bis 3: 0 3 bis 6: 0 6 bis 10: 0 über 10: 0
Sonstiges	0	unter 0,5: 0 0,5 bis 1: 0 1 bis 3: 0 3 bis 6: 0 6 bis 10: 0 über 10: 0
Kein Internet	13	

Begründung für erhöhten Bedarf in Unternehmen, Landwirtschaftlichen Betrieben, Öffentlichen Einrichtungen

- 3 bis 6 MBit/s: "Hoher Anfall an großen Datenmengen in der elektr.Kommunikation mit Kunden: Bilddaten, Grafiken"
- über 10 MBit/s: "Videokonferenzen, Anbindung Außendienst"
- über 10 MBit/s: "schnellere UP + DOWNLOADS"
- über 10 MBit/s: "Da wir ein IT-Unternehmen mit mehreren Kunden sind, ist eine schnelle Internetanbindung z.B. für Fernwartung & Datenaustausch unabdingbar"
- über 10 MBit/s: "Anbindung Außenbüro"

Stadtteil Amorsbrunn

Keine Meldungen erfasst

Stadtteil Beuchen

Nutzer	Meldungen	Unterversorgt (<1 MBit)	Erhöhter Bedarf
Unternehmen	3	2	3
Landwirtschaftliche Betriebe	1	0	1
Öffentliche Einrichtungen	0	0	0
Haushalte	11	8	0

Derzeitige Technologie (Mehrfachnennung möglich)	Meldungen	
Telefon-Modem:	2	
ISDN	6	
DSL	4	unter 0,5: 0 0,5 bis 1: 1 1 bis 3: 2 3 bis 6: 1 6 bis 10: 0 über 10: 0
WLAN	0	
WiMAX	0	
GSM/UMTS	1	
Kabel	0	
Satellit	1	
Standleitung	0	unter 0,5: 0 0,5 bis 1: 0 1 bis 3: 0 3 bis 6: 0 6 bis 10: 0 über 10: 0
Sonstiges	0	unter 0,5: 0 0,5 bis 1: 0 1 bis 3: 0 3 bis 6: 0

		6 bis 10: 0 über 10: 0
Kein Internet	2	

Begründung für erhöhten Bedarf in Unternehmen, Landwirtschaftlichen Betrieben, Öffentlichen Einrichtungen

- 6 bis 10 MBit/s: "Landwirtschaftlicher Betrieb, Herdbuchführung über Internet"
- 6 bis 10 MBit/s: "große Datenmengen müssen online verarbeitet werden"
- 6 bis 10 MBit/s: "z.B. zur Nutzung vom Bayern Viewer"
- 6 bis 10 MBit/s: "ich bin Softwareentwickler und brauche die Bandbreite beruflich"

Stadtteil Boxbrunn i.Odenwald

Nutzer	Meldungen	Unterversorgt (<1 MBit)	Erhöhter Bedarf
Unternehmen	3	2	0
Landwirtschaftliche Betriebe	0	0	0
Öffentliche Einrichtungen	0	0	0
Haushalte	20	18	0

Derzeitige Technologie (Mehrfachnennung möglich)	Meldungen	
Telefon-Modem:	8	
ISDN	9	
DSL	0	unter 0,5: 0 0,5 bis 1: 0 1 bis 3: 0 3 bis 6: 0 6 bis 10: 0 über 10: 0
WLAN	0	
WiMAX	0	
GSM/UMTS	3	
Kabel	0	
Satellit	0	
Standleitung	0	unter 0,5: 0 0,5 bis 1: 0 1 bis 3: 0 3 bis 6: 0 6 bis 10: 0 über 10: 0
Sonstiges	0	unter 0,5: 0 0,5 bis 1: 0 1 bis 3: 0 3 bis 6: 0 6 bis 10: 0 über 10: 0
Kein Internet	3	



Begründung für erhöhten Bedarf in Unternehmen, Landwirtschaftlichen Betrieben, Öffentlichen Einrichtungen

- Kein weiterer Bedarf: "Wohnort wegen Breitbandmangel verlegt"

Stadtteil Neidhof

Keine Meldungen erfasst

Stadtteil Neudorf

Nutzer	Meldungen	Unterversorgt (<1 MBit)	Erhöhter Bedarf
Unternehmen	1	0	1
Landwirtschaftliche Betriebe	0	0	0
Öffentliche Einrichtungen	0	0	0
Haushalte	3	1	0

Derzeitige Technologie (Mehrfachnennung möglich)	Meldungen	
Telefon-Modem:	0	
ISDN	1	
DSL	1	unter 0,5: 0 0,5 bis 1: 0 1 bis 3: 1 3 bis 6: 0 6 bis 10: 0 über 10: 0
WLAN	2	
WiMAX	0	
GSM/UMTS	0	
Kabel	0	
Satellit	0	
Standleitung	0	unter 0,5: 0 0,5 bis 1: 0 1 bis 3: 0 3 bis 6: 0 6 bis 10: 0 über 10: 0
Sonstiges	0	unter 0,5: 0 0,5 bis 1: 0 1 bis 3: 0 3 bis 6: 0



		6 bis 10: 0 über 10: 0
Kein Internet	0	

Begründung für erhöhten Bedarf in Unternehmen, Landwirtschaftlichen Betrieben, Öffentlichen Einrichtungen

- 6 bis 10 MBit/s: "höhere Übertragungsrate notwendig, schneller Surfen"

Stadtteil Otterbach

Keine Meldungen erfasst

Stadtteil Pulvermühle

Keine Meldungen erfasst

Stadtteil Reichartshausen

Nutzer	Meldungen	Unterversorgt (<1 MBit)	Erhöhter Bedarf
Unternehmen	1	1	1
Landwirtschaftliche Betriebe	0	0	0
Öffentliche Einrichtungen	0	0	0
Haushalte	7	7	0

Derzeitige Technologie (Mehrfachnennung möglich)	Meldungen	
Telefon-Modem:	0	
ISDN	0	
DSL	8	unter 0,5: 0 0,5 bis 1: 8 1 bis 3: 0 3 bis 6: 0 6 bis 10: 0 über 10: 0
WLAN	0	
WiMAX	0	
GSM/UMTS	0	
Kabel	0	
Satellit	0	
Standleitung	0	unter 0,5: 0 0,5 bis 1: 0 1 bis 3: 0 3 bis 6: 0 6 bis 10: 0 über 10: 0



Sonstiges	0	unter 0,5: 0 0,5 bis 1: 0 1 bis 3: 0 3 bis 6: 0 6 bis 10: 0 über 10: 0
Kein Internet	0	

Begründung für erhöhten Bedarf in Unternehmen, Landwirtschaftlichen Betrieben, Öffentlichen Einrichtungen

- 6 bis 10 MBit/s: "Pläne, Zeichnungen, Bilder, Präsentationen herunterladen, Ladezeit der Internetseiten"

Stadtteil Schafhof

Keine Meldungen erfasst

Stadtteil Walkmühle

Keine Meldungen erfasst

Unternehmen in Amorbach

Nutzer	Meldungen	Unterversorgt (<1 MBit)	Erhöhter Bedarf
Unternehmen	13	6	10

Derzeitige Technologie (Mehrfachnennung möglich)	Meldungen	
Telefon-Modem:	1	
ISDN	5	
DSL	5	unter 0,5: 0 0,5 bis 1: 1 1 bis 3: 3 3 bis 6: 0 6 bis 10: 0 über 10: 1
WLAN	1	
WiMAX	0	
GSM/UMTS	1	
Kabel	0	
Satellit	1	
Standleitung	0	unter 0,5: 0 0,5 bis 1: 0 1 bis 3: 0 3 bis 6: 0 6 bis 10: 0 über 10: 0
Sonstiges	0	unter 0,5: 0 0,5 bis 1: 0 1 bis 3: 0 3 bis 6: 0 6 bis 10: 0 über 10: 0



Kein Internet	0	
Bedarf	10	unter 0,5: 0 0,5 bis 1: 0 1 bis 3: 0 3 bis 6: 1 6 bis 10: 5 über 10: 4

Landwirtschaftliche Betriebe in Amorbach

Nutzer	Meldungen	Unterversorgt (<1 MBit)	Erhöhter Bedarf
Landwirtschaftliche Betriebe	1	0	1

Derzeitige Technologie (Mehrfachnennung möglich)	Meldungen	
Telefon-Modem:	0	
ISDN	0	
DSL	0	unter 0,5: 0 0,5 bis 1: 0 1 bis 3: 0 3 bis 6: 0 6 bis 10: 0 über 10: 0
WLAN	0	
WiMAX	0	
GSM/UMTS	1	
Kabel	0	
Satellit	0	
Standleitung	0	unter 0,5: 0 0,5 bis 1: 0 1 bis 3: 0 3 bis 6: 0 6 bis 10: 0 über 10: 0
Sonstiges	0	unter 0,5: 0 0,5 bis 1: 0 1 bis 3: 0 3 bis 6: 0 6 bis 10: 0 über 10: 0
Kein Internet	0	
Bedarf	1	unter 0,5: 0 0,5 bis 1: 0 1 bis 3: 0 3 bis 6: 0



		6 bis 10: 1 über 10: 0
--	--	---------------------------

Öffentliche Einrichtungen in Amorbach

Keine Meldungen erfasst

Haushalte in Amorbach

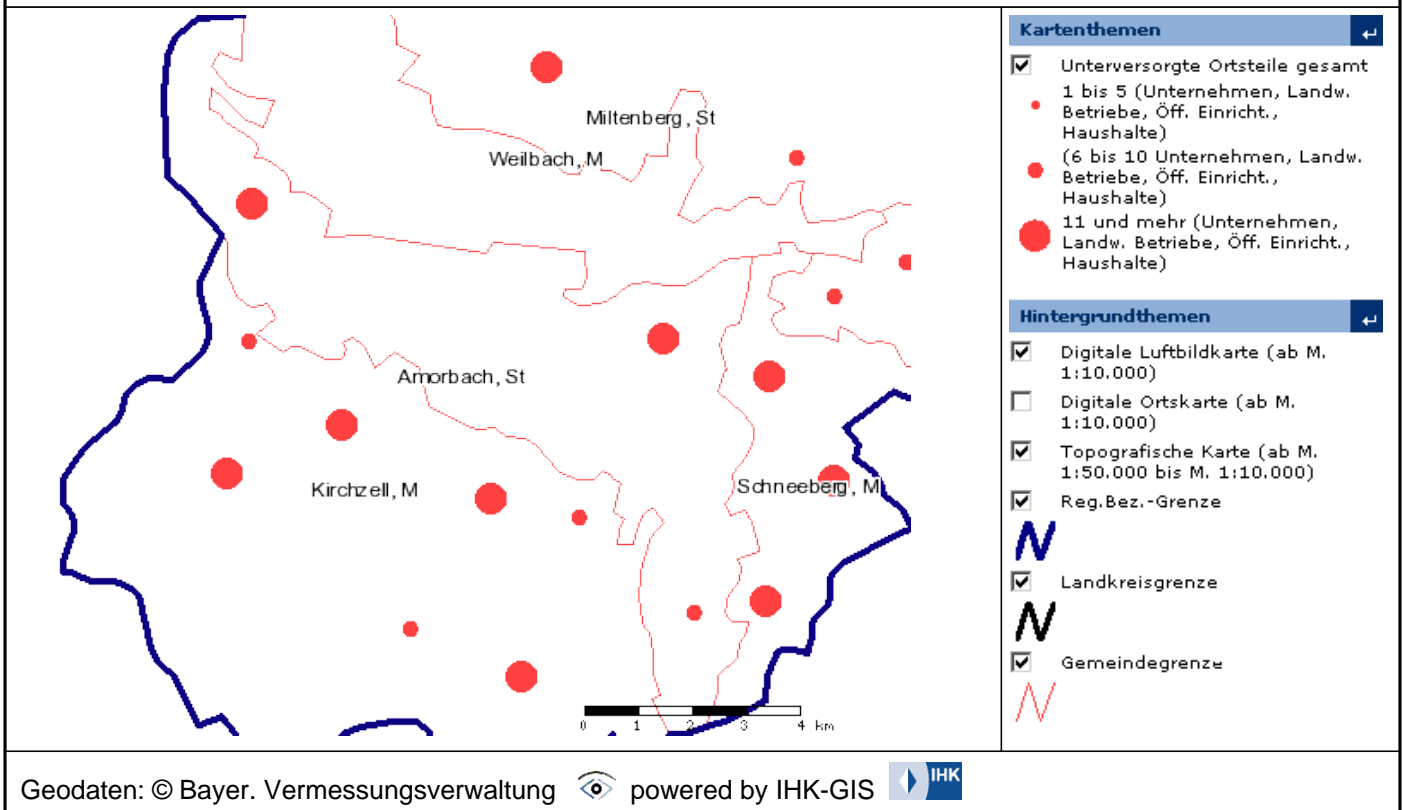
Nutzer	Meldungen	Unterversorgt (<1 MBit)	Erhöhter Bedarf
Haushalte	135	62	0


Derzeitige Technologie (Mehrfachnennung möglich)	Meldungen	
Telefon-Modem:	15	
ISDN	19	
DSL	71	unter 0,5: 0 0,5 bis 1: 10 1 bis 3: 20 3 bis 6: 31 6 bis 10: 0 über 10: 10
WLAN	7	
WiMAX	0	
GSM/UMTS	4	
Kabel	0	
Satellit	1	
Standleitung	0	unter 0,5: 0 0,5 bis 1: 0 1 bis 3: 0 3 bis 6: 0 6 bis 10: 0 über 10: 0
Sonstiges	0	unter 0,5: 0 0,5 bis 1: 0 1 bis 3: 0 3 bis 6: 0 6 bis 10: 0 über 10: 0



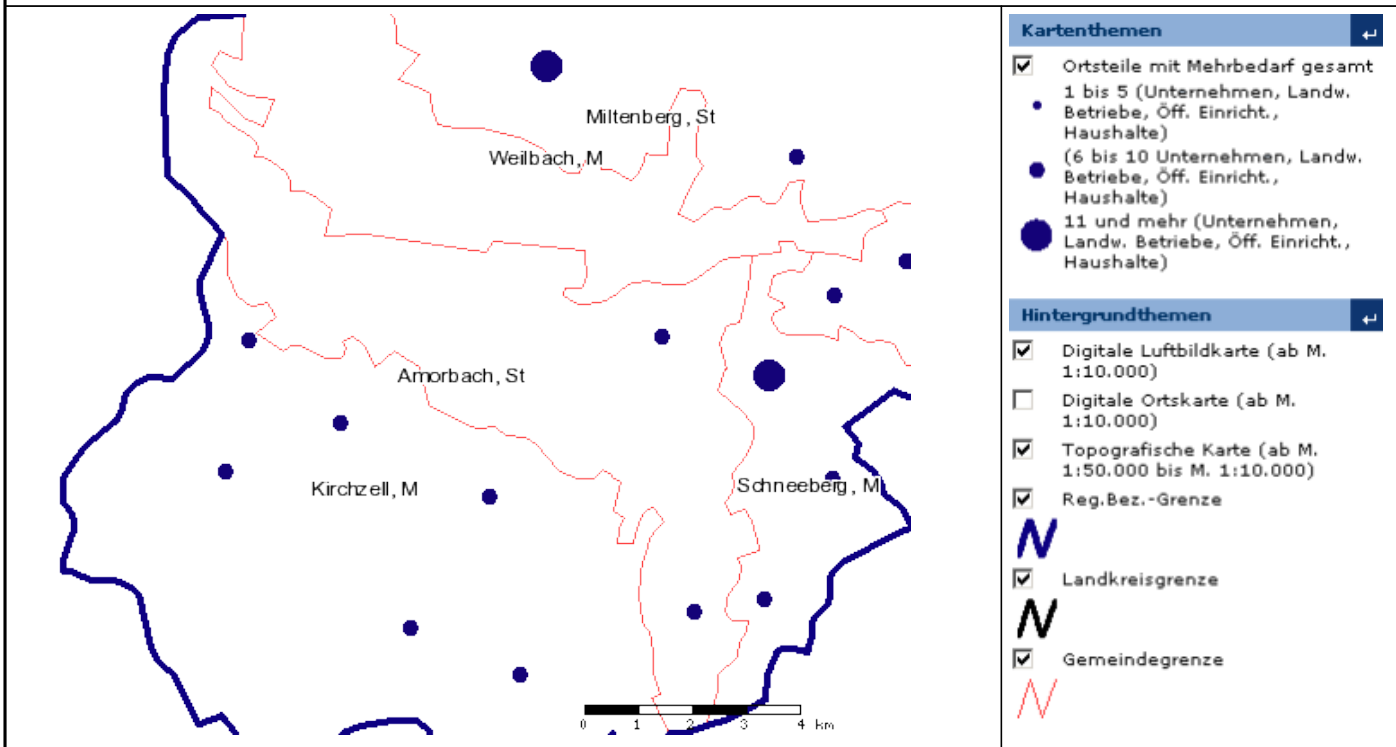
Kein Internet	18
---------------	----

Amorbach: Unterversorgte Nutzer



Geodaten: © Bayer. Vermessungsverwaltung  powered by IHK-GIS 

Amorbach: Erhöhter Bedarf



Karthemen

- Ortsteile mit Mehrbedarf gesamt
 - 1 bis 5 (Unternehmen, Landw. Betriebe, Öff. Einricht., Haushalte)
 - 6 bis 10 (Unternehmen, Landw. Betriebe, Öff. Einricht., Haushalte)
 - 11 und mehr (Unternehmen, Landw. Betriebe, Öff. Einricht., Haushalte)

Hintergrundthemen

- Digitale Luftbildkarte (ab M. 1:10.000)
- Digitale Ortskarte (ab M. 1:10.000)
- Topografische Karte (ab M. 1:50.000 bis M. 1:10.000)
- Reg. Bez. -Grenze



- Landkreisgrenze

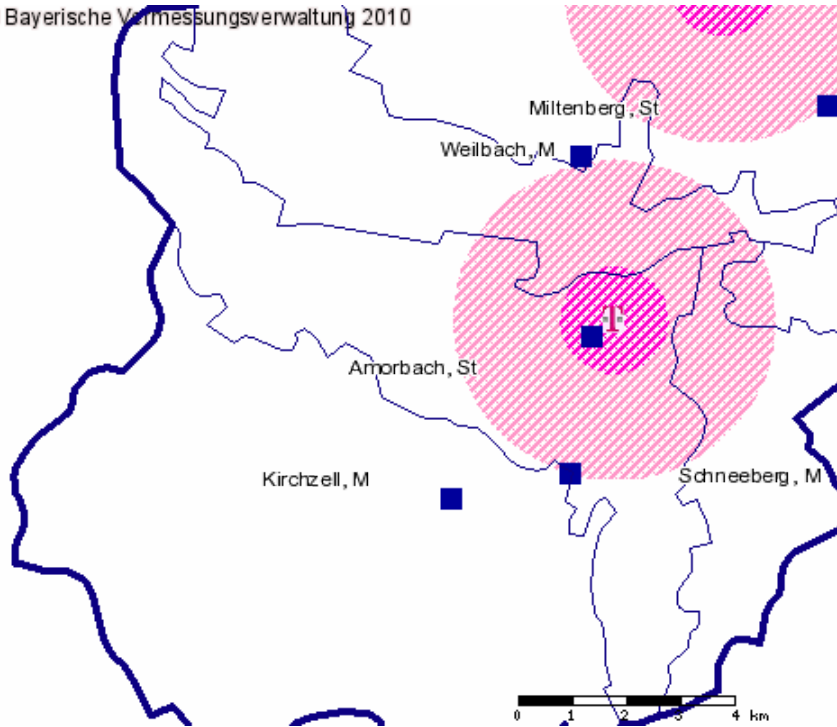


- Gemeindegrenze



Amorbach: Breitbandinfrastruktur

© Bayerische Vermessungsverwaltung 2010




Kartenthemen

- HVT-Standorte
Standort HVT Telekom
- HVT-Radien
Radius 1 km
Radius 3 km
- Standorte Deutsche Funkturm GmbH (DFMG)
Standort DFMG
- Mobilfunkstandorte Vodafone
Freistehende Masten Vodafone

Hintergrundthemen

- Topografische Karte (ab M. 1:50.000 bis M. 1:10.000)
- Reg.Bez.-Grenze
- Landkreisgrenze
- Gemeindegrenze

Geodaten: © Bayer. Vermessungsverwaltung  powered by IHK-GIS 